




AFISARE

NR 262/28.10.2019



OFERTA DE VANZARE TEREN

Subsemnatul/Subsemnata¹⁾, NAGY SUSANA, CNP ... , având adresa de comunicare in: localitatea ACIȘ, str. nr. ... bl. , sc. , et. , ap. , județul/sectorul SATU MARE, codul poștal e-mail , tel , vând teren agricol situat în extravilan, in suprafață de 4,0172 (ha), la prețul de 145795 (lei)²⁾ unasutăpatruzecișicincimiișaptesutenouăzecișicincilei. Condițiile de vânzare sunt următoarele:

Date privind identificarea terenului

Table with 8 columns: Specificare, Orașul/Comuna/Județul, Suprafața (ha), Număr cadastral, Număr de carte funciara, Număr tarla/lot, Număr parcela, Categoria de folosinta, Obs. Includes handwritten entries for 'ACIȘ', '296/2', '102535', 'ARABIL', and '1/1'.

Cunoscând ca falsul in declarații se pedepsește conform Legii nr. 286/2009 privind Codul penal, cu modificările si completările ulterioare, declar ca datele sunt reale, corecte si complete.

Vânzător/Împuternicit, OȘAN TEREZIA (numele si prenumele in clar)

Semnătura L.S. Data 28.10.2019

- NOTE: - Câmpurile notate cu (*) sunt obligatoriu de completat. - Câmpurile notate cu (**) se completează in cazul in care sunt cunoscute informațiile.

1) Se completează numele si prenumele proprietarului terenului. 2) Se va completa in cifre si litere. 3) Se completează categoria de folosință a terenurilor agricole situate in extravilan productive, care sunt: arabile, viile, livezile, pepinierele viticole, pomicole, plantațiile de hamei si duzi, pășunile, fânețele, serele, solarele, răsadnițele si altele asemenea, cele cu vegetație forestiera, daca nu fac parte din amenajamentele silvice, pășunile împădurite, cele ocupate cu construcții si instalații agrozootehnice, amenajările piscicole si de îmbunătățiri funciare, drumurile tehnologice si de exploatare agricola, platformele si spatiile de depozitare care servesc nevoilor producției agricole si terenurile neproductive care pot fi amenajate si folosite pentru producția agricola. 4) Se completează cu „X” rubricile in care informațiile pot fi comparate cu datele din Registrul agricol, evidentele fiscale, evidentele de stare civila, altele asemenea.

- AFISARE -

Județul (*) Satu Mare	Registrul de evidență
Unitatea administrativ-teritorială (*) COMUNA ACĂȘ	Nr. 202 din 28.10.2019

LISTA
preemptorilor în vederea exercitării dreptului de
preempțiune asupra ofertei de vânzare în ordinea
rangului de preferință

Ca urmare a înregistrării ofertei de vânzare depuse de **NAGY SUSANA** în calitate de vânzător/i, pe baza informațiilor cuprinse în oferta de vânzare, au fost identificați următorii preemptori:

1. Coproprietari ai terenului a cărui ofertă de vânzare a fost înregistrată

Nr. crt.	Nume și prenume persoana fizică/Denumire persoana/persoane juridică/juridice, asociații și alte entități fără personalitate juridică, precum și persoane juridice care nu se înregistrează în registrul comerțului	Adresa domiciliu/reședința/sediul
1.	<i>NU ESTE CODUL!</i>	

2. Arendaș al terenului a cărui oferta de vânzare a fost înregistrată

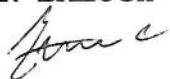
Nume și prenume arendaș	S.C. AGRIND S.A. TĂȘNAD
Domiciliul/sediul	TĂȘNAD, STR. ÎNFRĂȚIRII, NR. 147, JUD. SATU MARE

3. Proprietari vecini ai terenului a cărui oferta de vânzare-cumpărare a fost înregistrată

Nume și prenume/denumire vecin	1. NORD: - SĂRABO + SĂRABO 2. EST: - HC + DN 3. SUD: - FILIP IOMANU + FILIP IOMANU 4. VEST: DE + HC.
--------------------------------	---

5. Statul român, reprezentat prin Agenția Domeniilor Statului - *NU ESTE CODUL!*

PRIMAR,
TIBOR BALOGH




SECRETARUL COMUNEI,
LEVENTE CSORBA




NOTĂ:

Câmpurile notate cu (*) sunt obligatoriu de completat.

CF 102535; SCA 0172 MA



- A FIȘARE -


NR 258/28.10.2019

ANEXA Nr. 1B la normele metodologice



CONFORM CU ORIGINALUL

OFERTA DE VANZARE TEREN



Subsemnatul/Subsemnata¹⁾, **SIPOS ILIE IOAN**, CNP _____, având adresa de comunicare in: localitatea **ACIȘ**, str. nr. _____, bl. _____, sc. _____, et. _____, ap. _____, județul/sectorul **SATU MARE**, codul poștal _____ e-mail _____, tel _____, vând teren agricol situat în extravilan, in suprafață de **1,30** (ha), la prețul de **30041** (lei)²⁾ **treizecimiipatruzecișunulei**.

Condițiile de vânzare sunt următoarele:
.....
.....

Date privind identificarea terenului

Specificare	Informații privind amplasamentul terenului						Categoria de folosință ³⁾ (*)	Obs. colo
	Orașul/Comuna/Județul (*) SM	Suprafața (ha) (*)	Număr cadastral (**)	Număr de carte funciara (**)	Număr tarla/lot (**)	Număr parcela (**)		
Se completează de către vânzător	ACIȘ	1,30	341/56	102572		341/56	ARABIL	1/1
Verificat primarie ⁴⁾	X	X	X	X		X	X	X

Cunoscând ca falsul in declarații se pedepsește conform Legii nr. 286/2009 privind Codul penal, cu modificările si completările ulterioare, declar ca datele sunt reale, corecte si complete.

Vânzător/Împuternicit,
OȘAN TEREZIA
(numele si prenumele in clar)

Semnătura..... L.S.
Data 28.10.2019

- NOTE:
- Câmpurile notate cu (*) sunt obligatoriu de completat.
 - Câmpurile notate cu (**) se completează in cazul in care sunt cunoscute informațiile.

¹⁾ Se completează numele si prenumele proprietarului terenului.
²⁾ Se va completa in cifre si litere.
³⁾ Se completează categoria de folosință a terenurilor agricole situate in extravilan productive, care sunt: arabile, viile, livezile, pepinierele viticole, pomicole, plantațiile de hamei si duzi, pășunile, fânețele, serele, solarele, răsadnițele si altele asemenea, cele cu vegetație forestiera, daca nu fac parte din amenajamentele silvice, pășunile împădurite, cele ocupate cu construcții si instalații agrozootehnice, amenajările piscicole si de îmbunătățiri funciare, drumurile tehnologice si de exploatare agricola, platformele si spatiile de depozitare care servesc nevoilor producției agricole si terenurile neproductive care pot fi amenajate si folosite pentru producția agricola.
⁴⁾ Se completează cu „X” rubricile in care informațiile pot fi comparate cu datele din Registrul agricol, evidentele fiscale, evidentele de stare civila, altele asemenea.

12

- APLIARE -

ANEXA Nr. 1C
la normele metodologice

Județul (*) Satu Mare	Registrul de evidenta
Unitatea administrativ-teritorială (*) COMUNA ACĂȘ	Nr. 258 din 28.10.2019 (*)

LISTA
preemptorilor în vederea exercitării dreptului de
preempțiune asupra ofertei de vânzare în ordinea
rangului de preferință

Ca urmare a înregistrării ofertei de vânzare depuse de **SIPOS ILIE IOAN** în calitate de vânzător/i, pe baza informațiilor cuprinse în oferta de vânzare, au fost identificați următorii preemptori:

1. Coproprietari ai terenului a cărui ofertă de vânzare a fost înregistrată

Nr. crt.	Nume și prenume persoana fizică/Denumire persoana/persoane juridică/juridice, asociații și alte entități fără personalitate juridică, precum și persoane juridice care nu se înregistrează în registrul comerțului	Adresa domiciliu/reședința/sediu
1.	<i>Nu este cazul.</i>	

2. Arendaș al terenului a cărui oferta de vânzare a fost înregistrată

Nume și prenume arendaș	S.C. AGRIND S.A. TĂȘNAD
Domiciliul/sediul	TĂȘNAD, STR. ÎNFRĂȚIRII, NR. 147, JUD. SATU MARE

3. Proprietari vecini ai terenului a cărui oferta de vânzare-cumpărare a fost înregistrată

Nume și prenume/denumire vecin	1. NORD: DRUM 2. EST: PERES V-IE 3. SUD: HC 4. VEST: SIPOS ILIE
--------------------------------	--

5. Statul român, reprezentat prin Agenția Domeniilor Statului - *Nu este cazul!*

**PRIMAR,
TIBOR BALOGH**




**SECRETARUL COMUNEI
LEVENTE CSORBA**




**CONFORM CU
ORIGINALUL**

NOTĂ:
Câmpurile notate cu (*) sunt obligatoriu de completat.

CF 102572 S = 1,30 HA TAE